

SAISON RISQUES FEUX DE FORET 2019

BILAN

Réalisation ADCCFF34-RCSC 2019

Feu de GENERAC 2019/07/30



Introduction

Intervention Mme LLORET Maire de SUSSARGUES

Intervention Mme CHAPUIS Présidente de l'ADCCFF34-RCSC

Analyse de la saison risques feux de forêt 2019

Commission matériel/radio

Formations 2020 agenda

Questions diverses

Le mot de la fin





SUSSARGUES



Eliane LLORET

Maire de SUSSARGUES

Vice-présidente de Montpellier Méditerranée Métropole



ANALYSE SAISON RISQUES FEUX DE FORET 2019

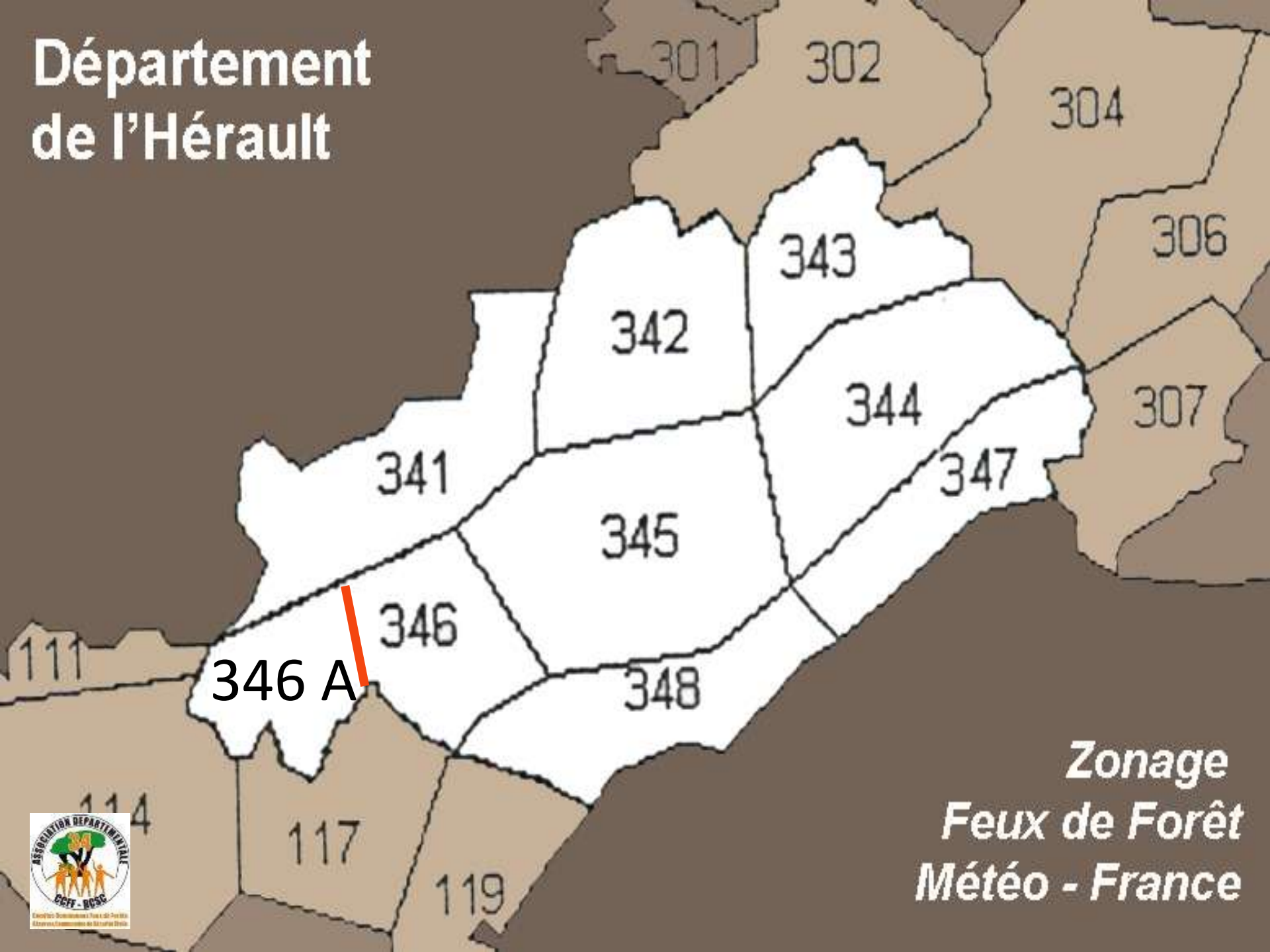


CAMION CCF

FEU GARDIOLE 2019/07/18



Département de l'Hérault



346 A

**Zonage
Feux de Forêt
Météo - France**



NIVEAU de RISQUES METEO

	Faible
	Léger
	Modéré
	Sévère
	Très sévère
	Exceptionnel

BILAN FEUX 2019



FEU MONTIRAT dans le 11 le 2019/08/15

INVENTAIRE DES FEUX DE FORETS PAR ZONE METEOROLOGIQUE


F L M S T E

	341	342	343	344	345	346	346 A	347	348
16-juin									2
17-juin					1				
18-juin									
19-juin									2
20-juin									1
21-juin									
22-juin					1				1
23-juin									
24-juin									
25-juin									
26-juin									
27-juin								1	1
28-juin									
29-juin		1			3				
30-juin									
01-juil									
02-juil									1
03-juil					1				
04-juil				1	1				
05-juil									
06-juil									
07-juil									
08-juil									
09-juil					1				
10-juil									
11-juil									
12-juil									
13-juil									
14-juil				1	2	1			
15-juil				2	3				
16-juil	1								
17-juil	2			4					
18-juil		1		1	1			2	
19-juil					1				
20-juil					1				
21-juil									
22-juil				1	1				
23-juil		1							
24-juil									
25-juil									
26-juil				1				1	1
27-juil									
28-juil				1					
29-juil				2	1				
30-juil				1					
31-juil		1							1



F L M S T E

	341	342	343	344	345	346	346 A	347	348
01-aout	1	3		4	1	2			
02-aout				1	1	1		1	
03-aout									1
04-aout				1	2				
05-aout					1				
06-aout			1			1			
07-aout									
08-aout		1						1	
09-aout				1	1				
10-aout									
11-aout		1		1	1			1	
12-aout			1		1				2
13-aout									
14-aout	1			2		1		1	
15-aout					1				
16-aout				3					
17-aout	2								
18-aout									
19-aout									
20-aout									
21-aout									
22-aout									
23-aout									
24-aout		2							
25-aout									
26-aout									
27-aout									
28-aout									
29-aout								1	
30-aout				1			1		
31-aout					1				
01-sept				1	1				
02-sept				1	1				
03-sept									
04-sept		2							1
05-sept	1				3				
06-sept	1	2		1	2	1			
07-sept				1	1	1			
08-sept				1	2				
09-sept				2	2				
10-sept									
11-sept						2			
12-sept			1			2			
13-sept									
14-sept				2					
15-sept	1			1	2				2
16-sept									
17-sept									
18-sept					1				
19-sept									
20-sept									
21-sept									



Source DDTM

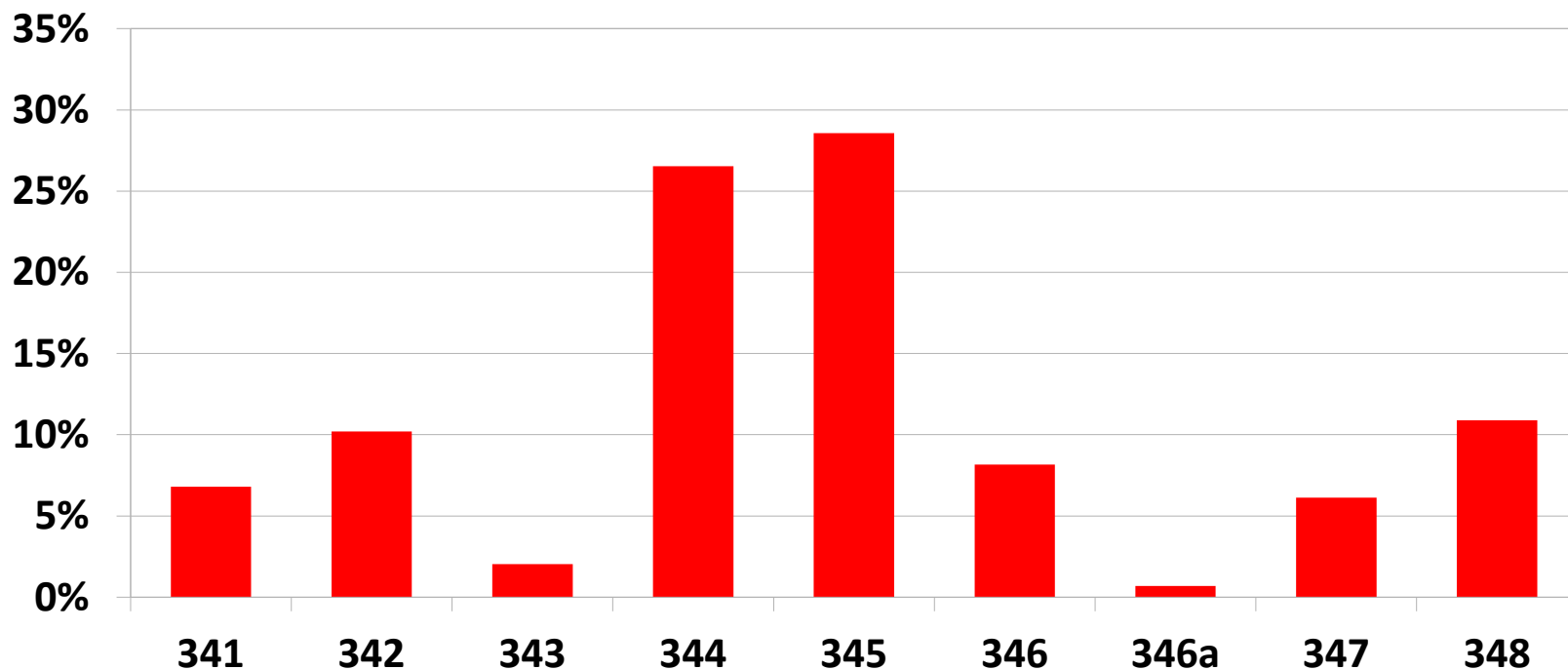
Inventaire des feux par zone météorologique en fonction du risque

10	15	3	39	42	12	1	9	16
341	342	343	344	345	346	346a	347	348
7%	10%	2%	27%	29%	8%	1%	6%	11%

En zone 4 on à connu 10 journées en risque TS (très sévère)

Répartition du nombre de FDF par zones météo Eté 2019 (16/06 au 30/09)

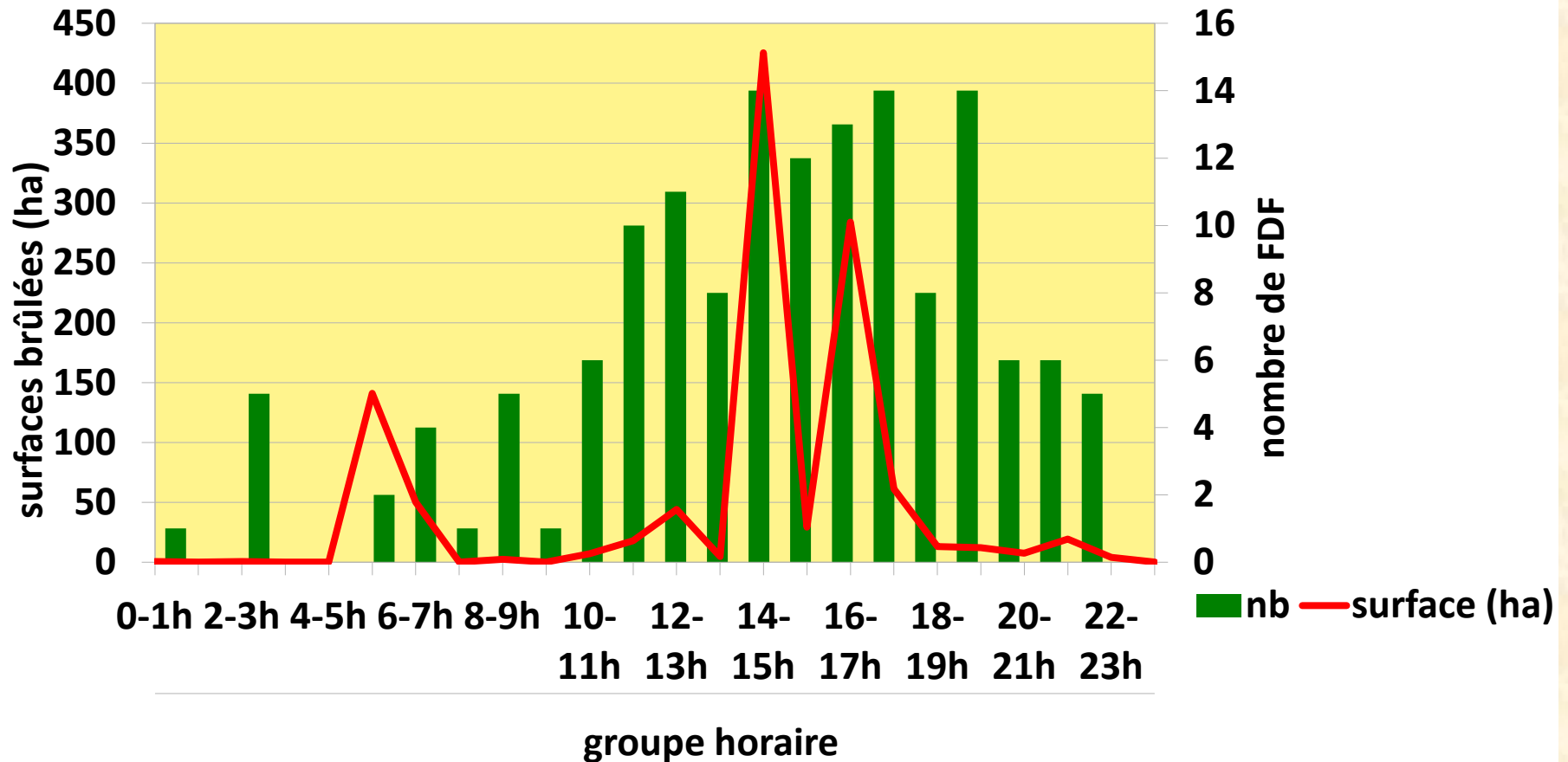
Source DDTM



**PLUS DE LA MOITIE
DES FDF
EN ZONE 4 ET 5**

**MALVEILLANCE 42%
ACCIDENTELLE 43%
INCONNUE 15%**

Evolution du nombre de feux et des surfaces brûlées par heure (période estivale 2019)



¾ des feux ont lieu entre 11h et 20h
Entre 14h et 17h 2/3 de la surface brûlée

FEUX DU 15-06 au 15-09-2019

FEUX DE FORET	137
AFERPU et AUTRES	477

TOTAL 614

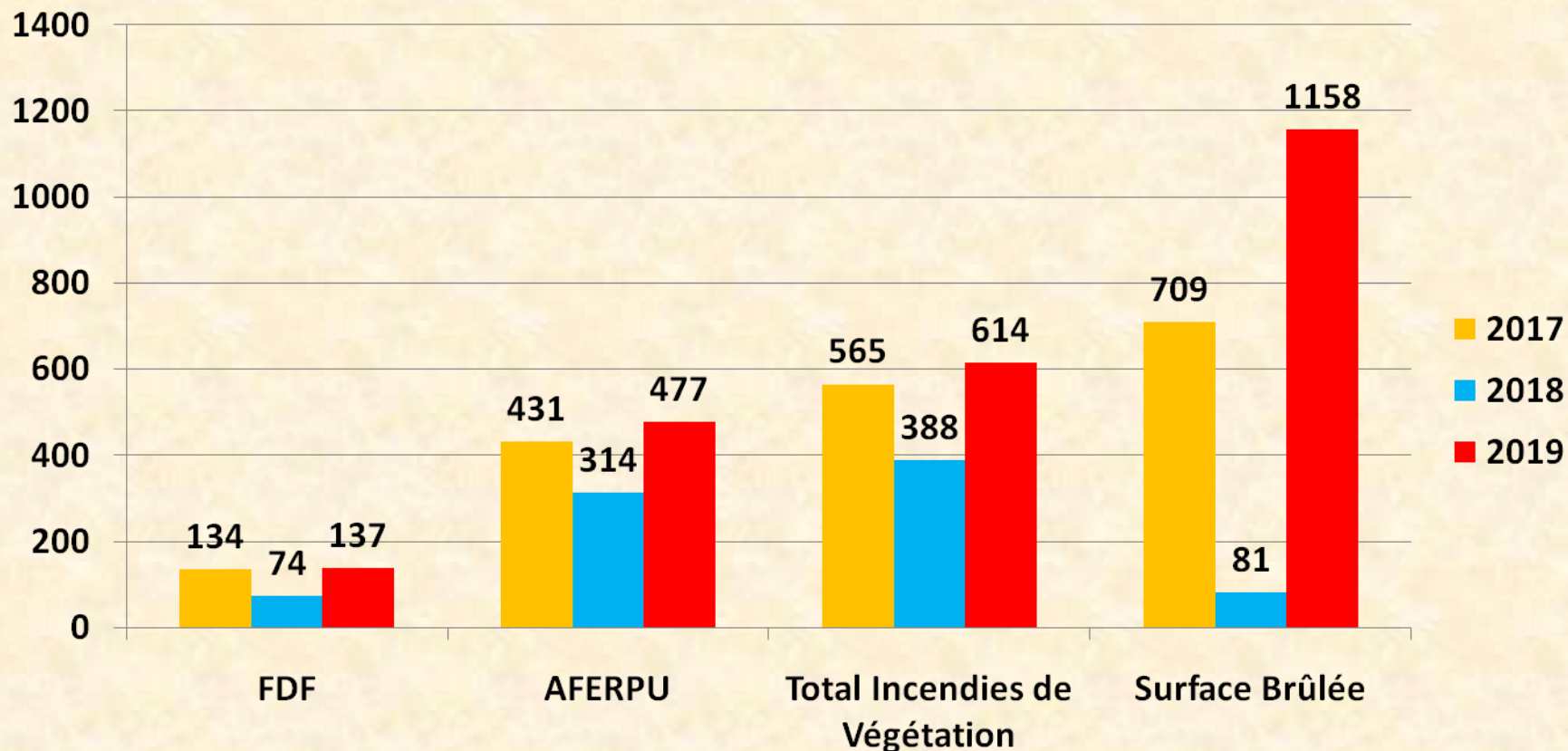
SURFACE BRULEE (FDF) 1158 ha

AFERPU=Espace rural et périurbain

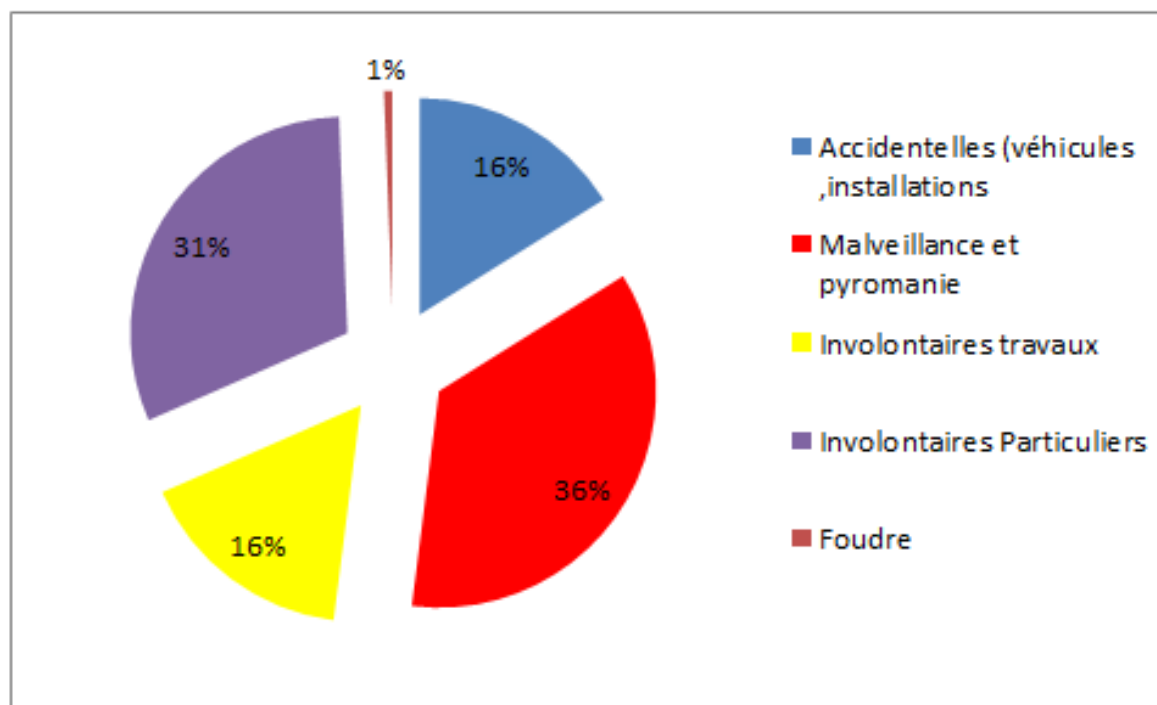


Comparaison 2017, 2018 et 2019

(du 15/06 au 15/09/2019)

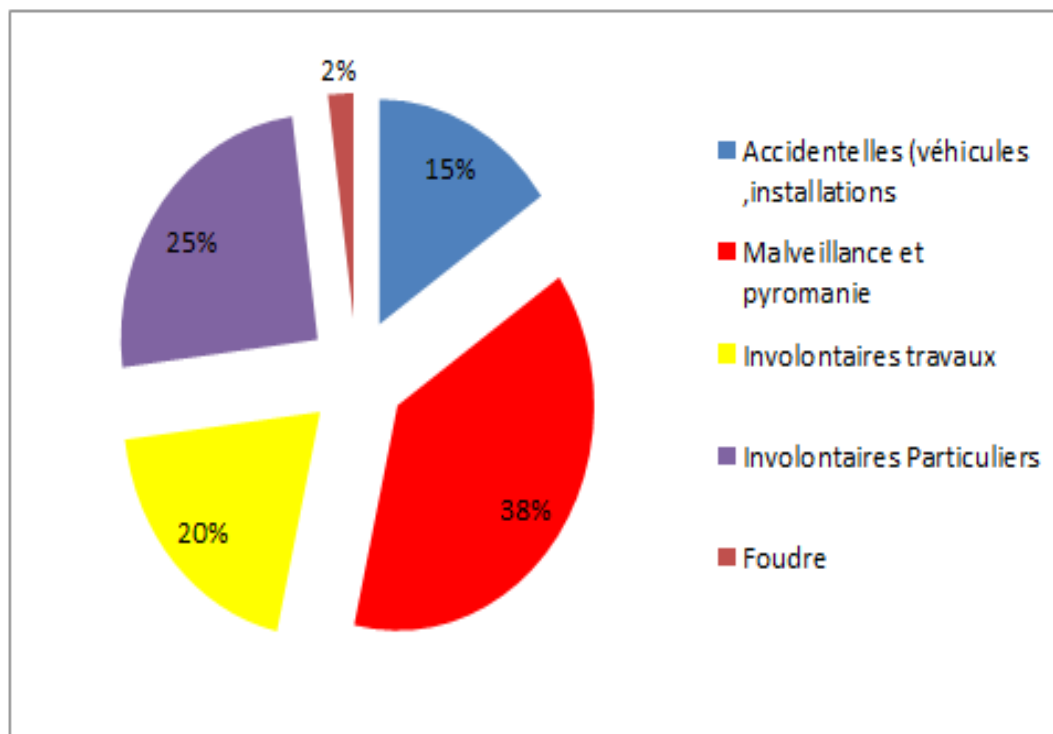


Causes supposées des feux de végétaux du 15/06/2017 au 20/09/2017



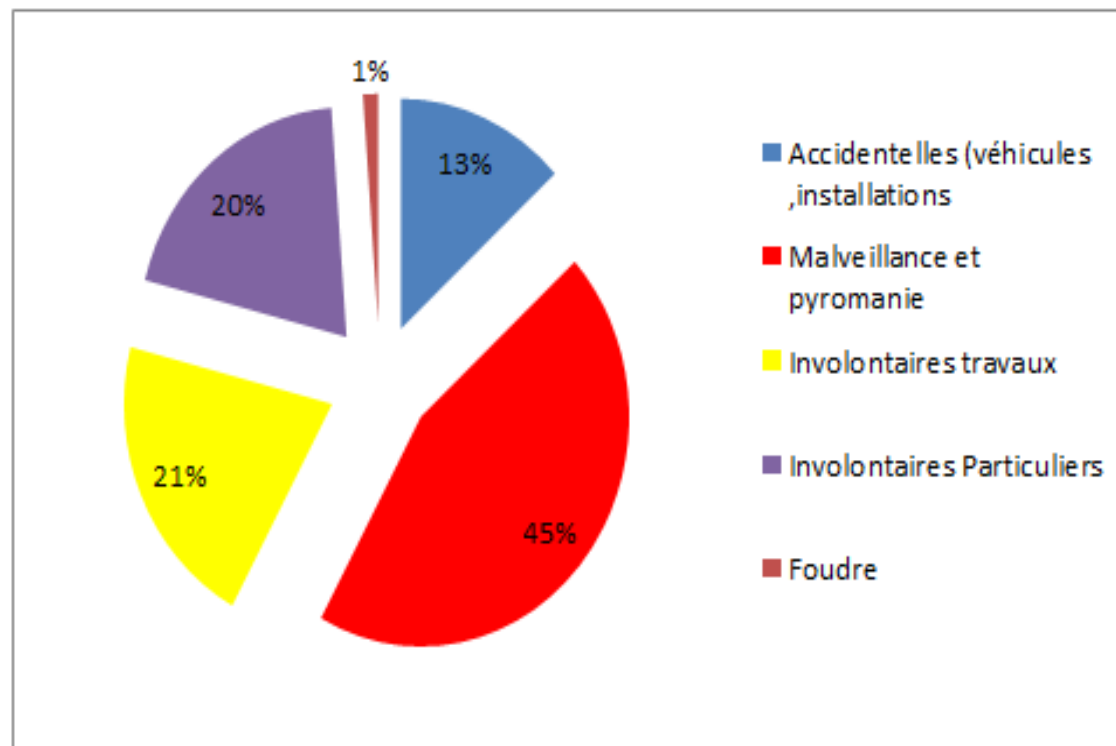
FDF	134	Surface	709 ha
AFERPU	431		
TOTAL	570		

Causes supposées des feux de végétaux du 15/06/2018 au 20/09/2018



FDF	74 Surface	81 Ha
AFERPU	311	
TOTAL	405	

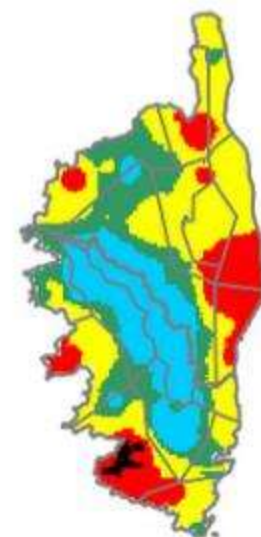
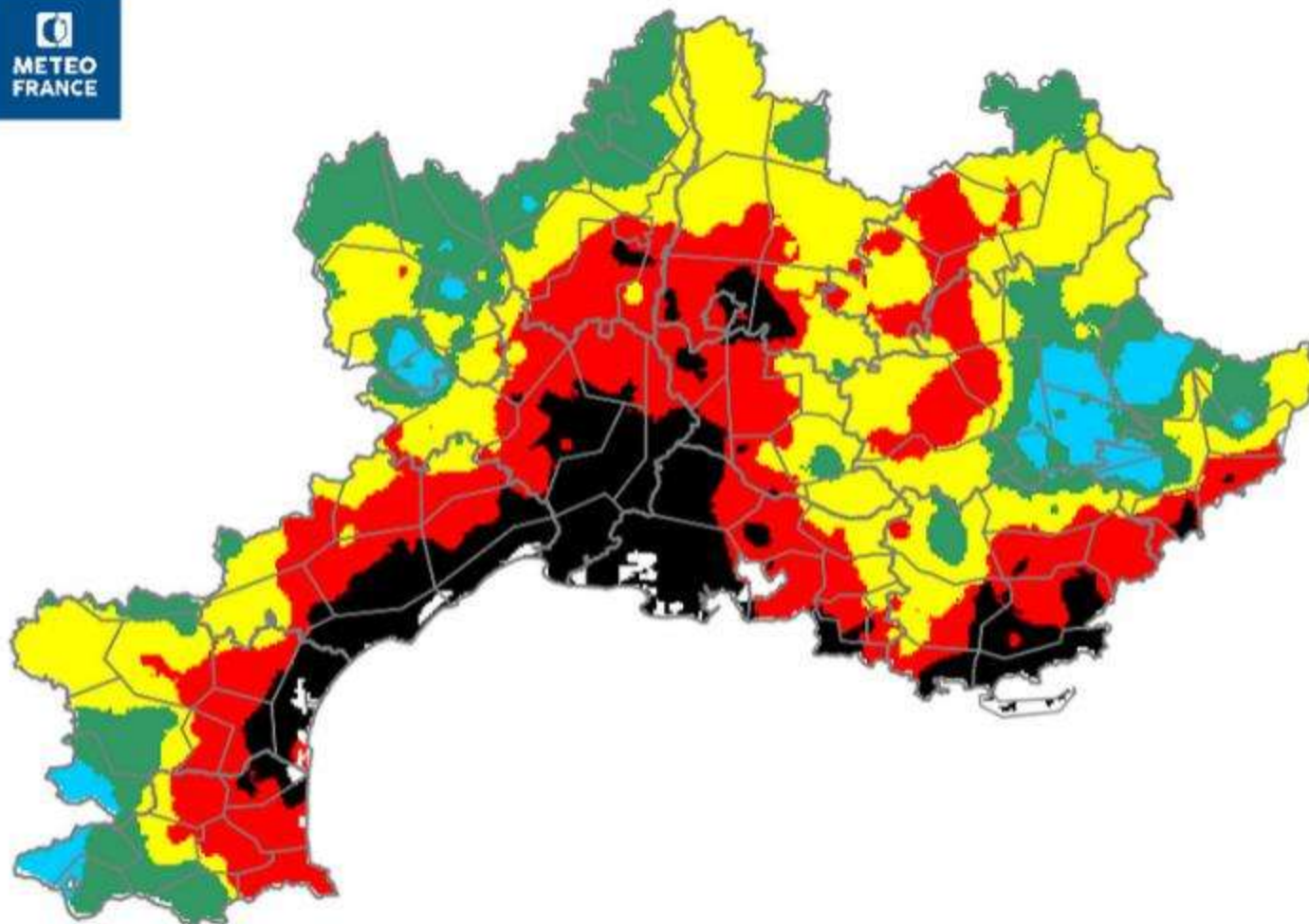
Causes supposées des feux de végétaux du 15/06/2019 au 20/09/2019



FDF	137	Surface	1158 ha
AFERPU	477		
TOTAL	614		

SECHERESSE du 05/09/2019 (RR06-06)

METEO
FRANCE

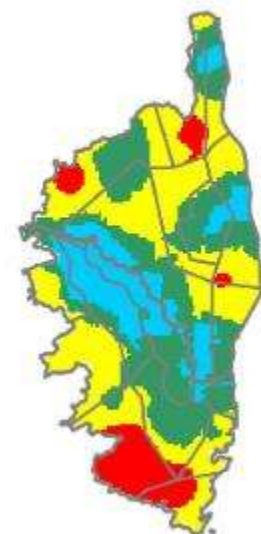
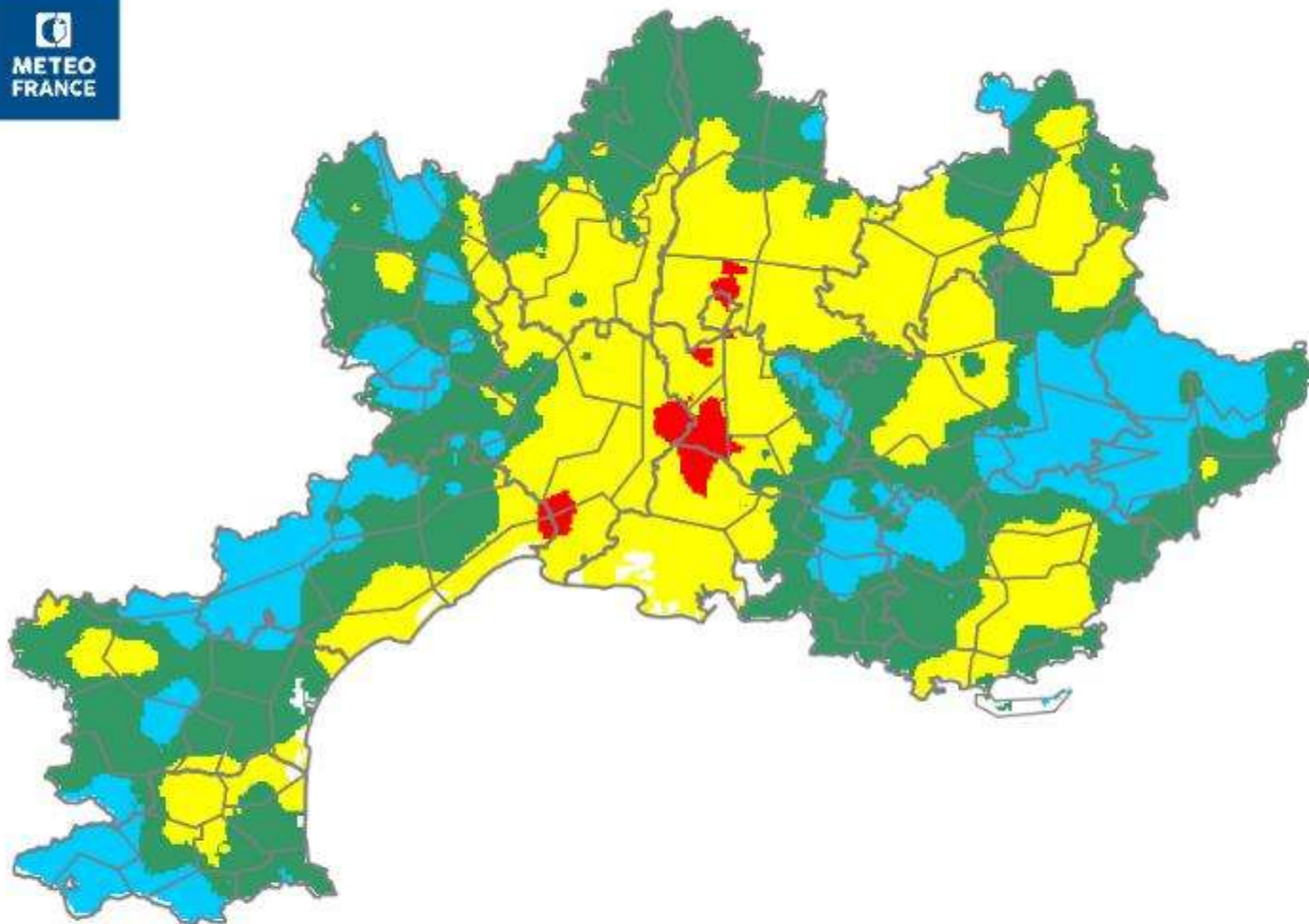


Source DDTM

SECHERESSE du 25/09/2019 (RR06-06)



METEO
FRANCE



Source DDTM

QUELQUES CHIFFRES MARQUANTS



Les Feux Majeurs (Supérieurs à 50Ha)

❖ 15/07 Galargues: 167,5 Ha

❖ 18/07 Fabrègues: 62,3 Ha

❖ 14/08 Quarante: 174,6 Ha

❖ 06/09 St Jean de la Blaquière: 132,7 Ha

❖ 08/09 Loupian 268,3 Ha



CELLULE AERIENNE

**312 HEURES DE VOL
698 LARGAGES**

Hélico 34

**88 Largages sur Feux
112h 30 de vol
91 Incendies**

PELICANDROME

599 Remplissages d'ABE

Journée remarquable le 14/08: 46 pleins d'ABE

362 tonnes de retardant

1893 m³ d'eau

1440 litres de produit mouillant

1 incident technique (Tracker le 08/09)

CANDILLARGUES: 96 Remplissages





CTRC

Cellule Technique de
Recherche des Causes
2009

61 Enquêtes dans l'Hérault
4 dans le Gard

Préservation des indices et traces en diminution

Caméra SDIS: 3 en 2019: 8 en 2020 :12 en 2021



FORMATIONS 2020

**Inscriptions dès que possible
avant le 3 janvier 2020 date limite.**

Un chèque de caution de **10.00 €** sera demandé à chaque bénévole qui s'inscrira à une ou plusieurs formations, ce chèque lui sera rendu à la fin de l'ensemble des formations suivies.

Merci à nos partenaires pour la dispensation de ces formations

FORMATIONS 2020

L'agenda des formations vous sera remis en avant première à la fin de cette réunion, et paraîtra dans la lettre de fin d'année, qui sera envoyée à chaque bénévole.



D'ici 2024 six avions bombardier d'eau type DASH 8 vont être achetés.

Ce qui fera un total de 8 avions





MERCI



Association Départementale CCFY-RCSC
Commissariat Départemental de Sécurité Civile
Associations Communales de Sécurité Civile